




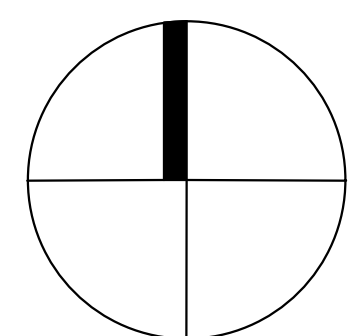




Legende

-  Grenze des Denkmalbereiches
-  Gebäudebestand im Denkmalbereich
-  davon als Einzeldenkmal geschützt
-  Fassade denkmalgeschützt
-  Straßenpflaster denkmalgeschützt



Quelle des Datenbestandes:

Vermessungs- und Katasterbehörde
für den Landkreis Ludwigslust und die
-digitale topographische Stadtkarte 1:2500 Stand: August 2009
-digitalisierte Flurkarte 1991
Amt für Stadtentwicklung
-Denkmalliste der Landeshauptstadt Schwerin
Stand: November 2009



Denkmalbereichsverordnung
Landeshauptstadt Schwerin
-Schelfstadt-
Anlage 1

Maßstab: 1 : 2000