

Öffentliche Bekanntmachung

Nachstehende Straßen werden, gemäß § 7 (1) Straßen- und Wegegesetz Mecklenburg-Vorpommern (StrWG - MV), dem öffentlichen Verkehr gewidmet.

1. Mühlenscharrn (Gemarkung Neumühle, Flur 2, Flurstück 90/158 und tw. 90/120, 90/148, 90/153, 90/187, 90/254, 90/282, 90/334)
2. Dohlenweg (Gemarkung Neumühle, Flur 2, Flurstück 90/123, 90/124, 90/143 und tw. 90/120, 90/148)
3. Gimpelweg (Gemarkung Neumühle, Flur 2, Flurstück 90/131 und tw. 90/120, 90/148)
4. Hänflingsweg (Gemarkung Neumühle, Flur 2, Flurstück 90/219, 90/258, 90/291 und tw. 90/120, 90/282)
5. Wachtelweg (Gemarkung Neumühle, Flur 2, Flurstück 90/233, 90/306 und tw. 90/120, 90/282)
6. Rebhuhnweg (Gemarkung Neumühle, Flur 2, Flurstück 90/315, tw. 90/120, 90/254)
7. Pirolweg (Gemarkung Neumühle, Flur 2, Flurstück tw. 90/120, 90/334)
8. Kleiberweg (Gemarkung Neumühle, Flur 2, Flurstück tw. 90/120, 90/187)
9. Zeisigweg (Gemarkung Neumühle, Flur 2, Flurstück tw. 90/120, 90/187)
10. Girlitzweg (Gemarkung Neumühle, Flur 2, Flurstück tw. 90/120)
11. Marie-Hankel-Straße (Gemarkung Schwerin, Flur 19, Flurstück 5/36, 5/49, 5/60, 66, tw. 4/13, 65)
12. Ann-Charlott-Settgast-Straße (Gemarkung Schwerin, Flur 19, Flurstück 2/16, 5/45 und tw. 1/121, 3/94)
13. Lucie-Höflich-Straße (Gemarkung Schwerin, Flur 19, Flurstück tw. 1/24, 2/9, 3/94, 4/13)
14. Meta-Sandner-Straße (Gemarkung Schwerin, Flur 19, Flurstück tw. 3/94)
15. Ida-Masius-Straße (Gemarkung Schwerin, Flur 19, Flurstück tw. 3/94)
16. Edith-Lindenberg-Straße (Gemarkung Schwerin, Flur 19, Flurstück tw. 2/9, 3/94)
17. Brigitte-Reimann-Straße (Gemarkung Schwerin, Flur 19, Flurstück tw. 1/15, 1/16, 1/17, 1/24, 1/30, 1/32, 1/121)
18. Werner-von-Siemens-Straße (Gemarkung Wüstmark, Flur 3, Flurstück 10/155 und tw. 10/162, 10/172)
19. Rudolph-Karstadt-Straße (Gemarkung Krebsförden, Flur 4, Flurstück 67/1, 67/2 und tw. 70/1, Gemarkung Schwerin, Flur 61, Flurstück tw. 173/20)

Die Straßen unter Nr. 1 bis 19 befinden sich in der Landeshauptstadt Schwerin.

Die Straßen unter Nr. 1 bis 19 werden als **G e m e i n d e s t r a ß e n**, die dem Verkehr innerhalb der geschlossenen Ortslage dienen, eingestuft.

Träger der Straßenbaulast ist die Landeshauptstadt Schwerin.

Für die genannten Straßen gibt es keine Beschränkungen auf bestimmte Benutzungsarten.

Dieser Widmungstext und der Plan der Verkehrsflächen liegen vier Wochen nach der öffentlichen Bekanntmachung zur Einsicht im Bürgerbüro der Landeshauptstadt Schwerin, Am Packhof 2-6, 19053 Schwerin zu folgenden Zeiten aus:

Montag	08.00 Uhr bis 16.00 Uhr
Dienstag und Donnerstag	08.00 Uhr bis 18.00 Uhr
Jeden 1. und 3. Samstag im Monat	09.00 Uhr bis 12.00 Uhr

Rechtsbehelfsbelehrung:

Gegen diese Widmung kann innerhalb eines Monats nach Bekanntgabe Widerspruch beim Oberbürgermeister der Landeshauptstadt Schwerin in Schwerin erhoben werden. Dafür stehen folgende Möglichkeiten zur Verfügung:

1. Schriftlich oder zur Niederschrift:

Der Widerspruch kann schriftlich oder zur Niederschrift erhoben werden.

2. Auf elektronischem Weg:

Der Widerspruch kann auch auf elektronischem Weg nach Maßgabe der nachfolgenden Regelungen erhoben werden.

(a) Der Widerspruch kann durch E-Mail mit qualifizierter elektronischer Signatur nach dem Signaturgesetz an die folgenden E-Mail-Adresse erhoben werden: poststelle@schwerin.de

(b) Der Widerspruch kann auch durch De-Mail in der Sendevariante mit bestätigter sicherer Anmeldung nach dem De-Mail-Gesetz erhoben werden. Die De-Mail-Adresse lautet: poststelle@schwerin.de-mail.de.

In den Fällen der Buchstaben (a) und (b) sind lediglich die nachfolgenden Dateiformate mit Dateigrößen bis jeweils max. 10 MB zugelassen:

•Word (alternativ doc, docx)

•Excel (xls,xlsx)

•OpenOffice-/LibreOffice-Formate

•Textdateien (txt) im ASCII-Format

•PDF, PDF/A

•Bilddateien als jpeg, tiff, bmp, png


Ausgeschlossen sind komprimierte Dateien, wie z.B. ZIP, RAR oder ähnlich.

Schwerin, den *21.11.17*

Siegel



Dr. Rico Badenschier
Oberbürgermeister

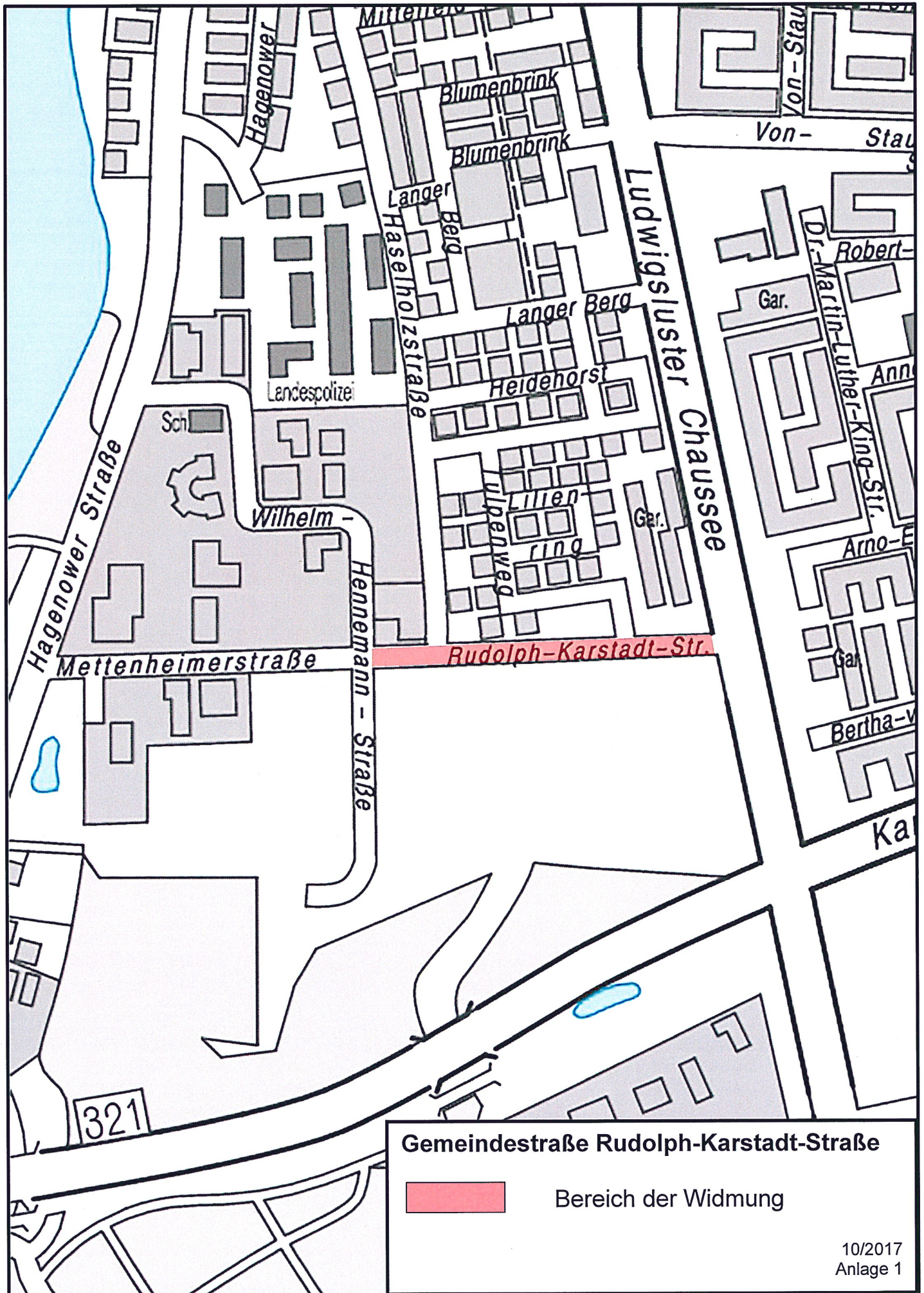


Anlage: Lagepläne der Straßen unter Nr. 1 bis 19

Veröffentlichungsvermerk:

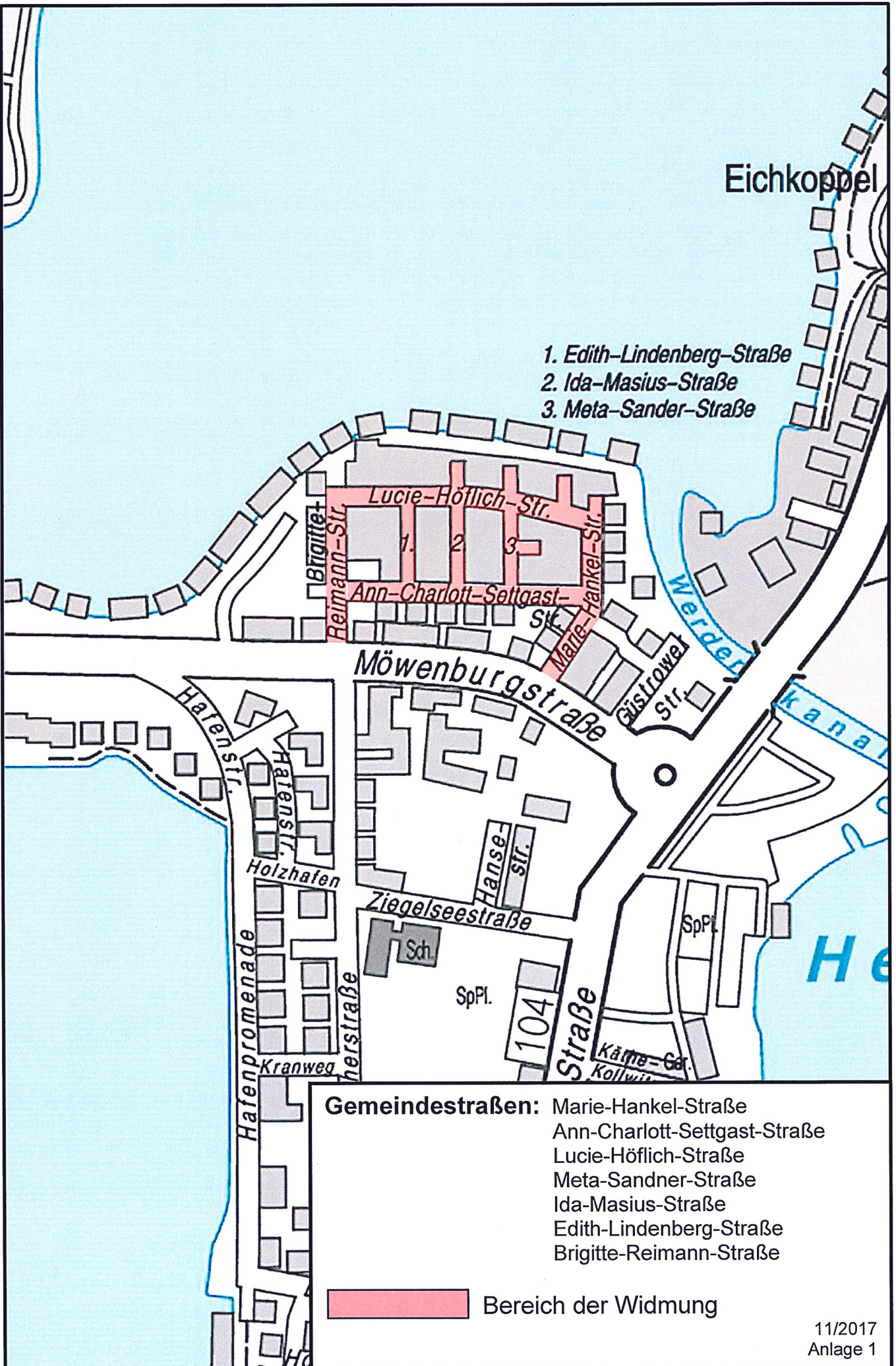
Im Internet bekanntgemacht am
Veröffentlichungsdatum

22.12.2017 



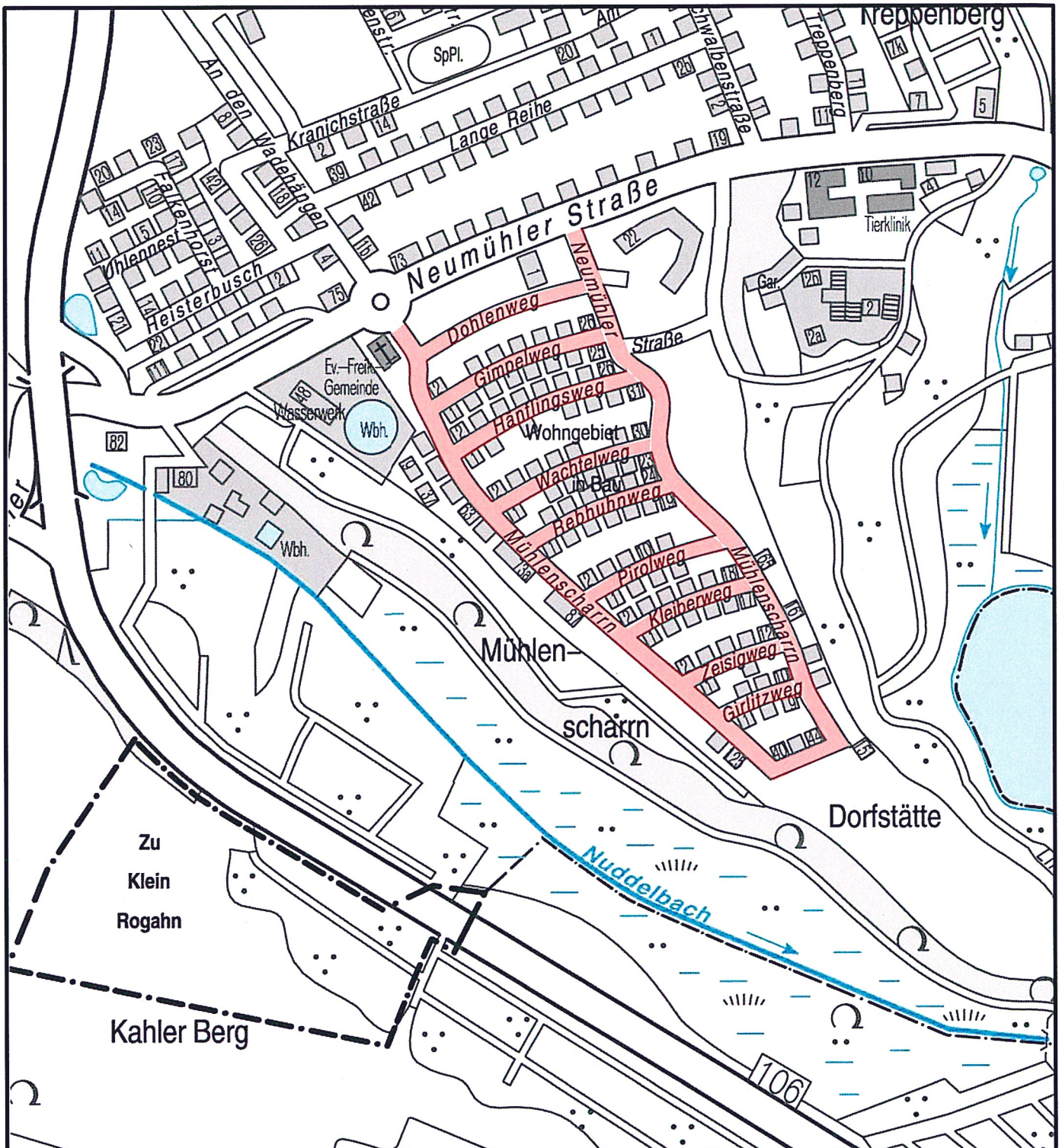
Eichkoppel

1. Edith-Lindenberg-Straße
2. Ida-Masius-Straße
3. Meta-Sander-Straße



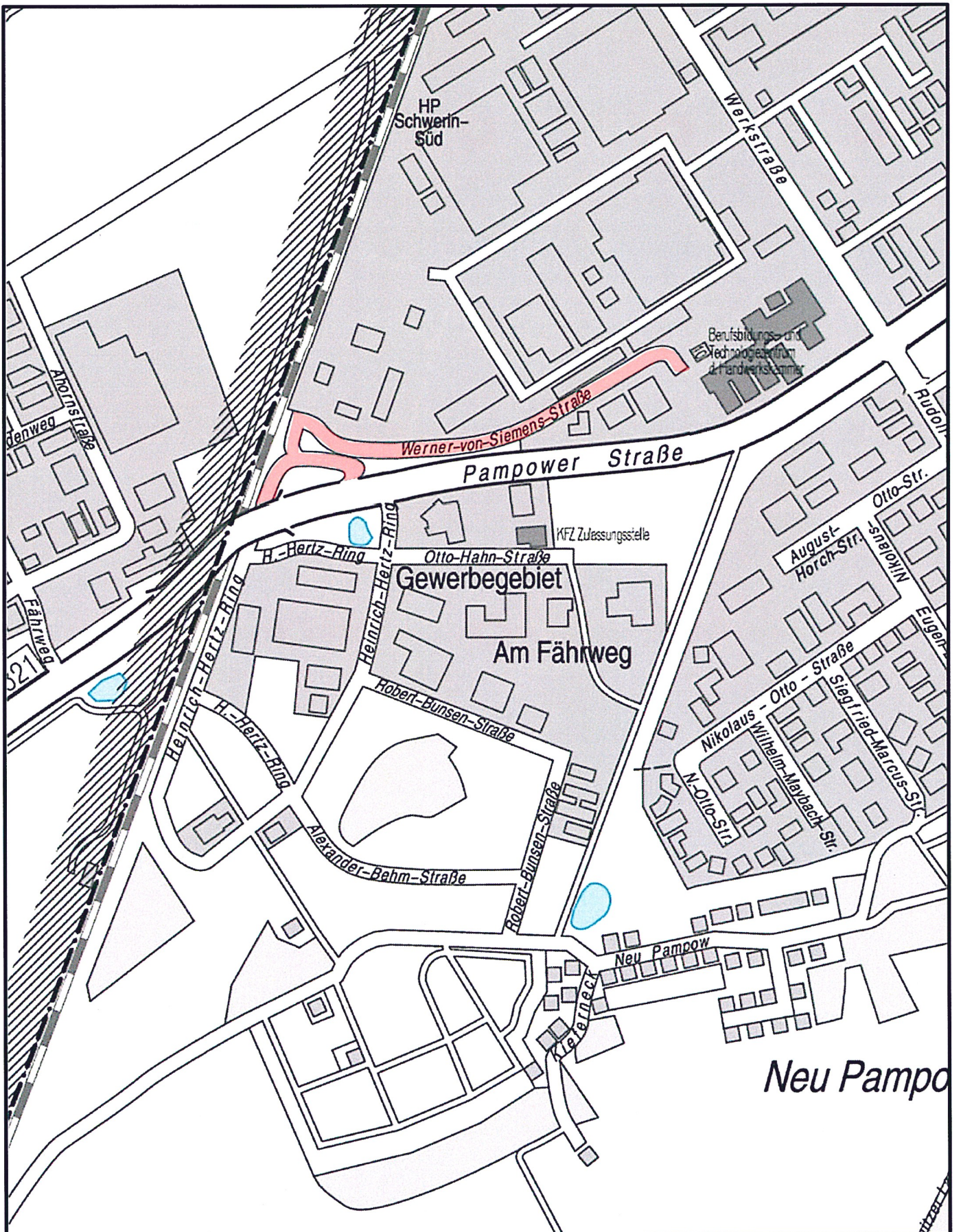
Gemeindestraßen: Marie-Hankel-Straße
Ann-Charlott-Settgast-Straße
Lucie-Höflich-Straße
Meta-Sandner-Straße
Ida-Masius-Straße
Edith-Lindenberg-Straße
Brigitte-Reimann-Straße

 Bereich der Widmung




- Gemeindestraßen:** Neumühler Straße
 Mühlenscharrn
 Dohlenweg
 Gimpelweg
 Wachtelweg
 Rebhuhnweg
 Pirolweg
 Kleiberweg
 Zeisigweg
 Girlitzweg

 Bereich der Widmung



Gemeindestraße Werner-von-Siemens-Straße

 Bereich der Widmung

11/2017
Anlage 3