













Badegewässer		Einstufung lt. EU	Bewertung zum Tag der Probenahme (Einzelwerte § 7 BadegewLVO M-V)	
		EU-Symbol	mit Wassertemperatur	
06.05.2026				
Schweriner See	Zippendorfer Strand			12,3°C
Schweriner See	Kalkwerder (Freibad)			13,9°C
Schweriner See	Am Reppin			12,3°C
Lankower See	Südufer			13,9°C
Lankower See	Nordufer			16,0°C
Ostorfer See	Kaspelwerder (Freizeitanlage)			14,2°C

Erläuterungen zur Einstufung und zu den Bewertungssymbolen



"Ausgezeichnete Badegewässerqualität" im Bewertungszeitraum 2021-2024 (EU-Symbol)



"Gute Badegewässerqualität" im Bewertungszeitraum 2021-2024 (EU-Symbol)



"Ausreichende Badegewässerqualität" im Bewertungszeitraum 2021-2024 (EU-Symbol)



Das Wasser ist zum Baden geeignet.

Es wurden keine auffälligen mikrobiologischen Belastungen festgestellt.



Das Wasser ist zum Baden bedingt geeignet.

Es wurden hohe Einzelwerte der mikrobiologischen Parameter Escherichia coli und/oder Intestinale Enterokokken festgestellt. Beide Parameter sind geeignete Indikatoren für die fäkale Verunreinigung des Gewässers. Kontrolluntersuchungen wurden unverzüglich veranlasst.



Das Wasser ist zum Baden ungeeignet.

Die Kontrolluntersuchungen ergaben wiederholt hohe Einzelwerte der Parameter Escherichia coli und/oder Intestinale Enterokokken. Beide Parameter sind geeignete Indikatoren für die fäkale Verunreinigung des Gewässers. Eine Gesundheitsgefahr ist nicht auszuschließen. Badeverbot wurde ausgesprochen.

S

Das Badegewässer weist eine geringe Sichttiefe (< 1 m) auf.

Ursachen können eine hohe Menge an Wasserpflanzen, natürlichen Schwebstoffen und Algen sein.

W

Im Untersuchungszeitraum wurde ein Warnhinweis herausgegeben (z.B. Blaualgen, Zerkarien, Sichttiefe).

Bitte aktuelle Hinweise in der Online-Badewasserkarte M-V beachten.