

# Grundschule im Campus am Turm

Hamburger Allee 124

19063 Schwerin

Tel: 0385/3 26 00 11 Fax: 0385/ 39 92 99 04

Grundschule-CaT@t-online.de

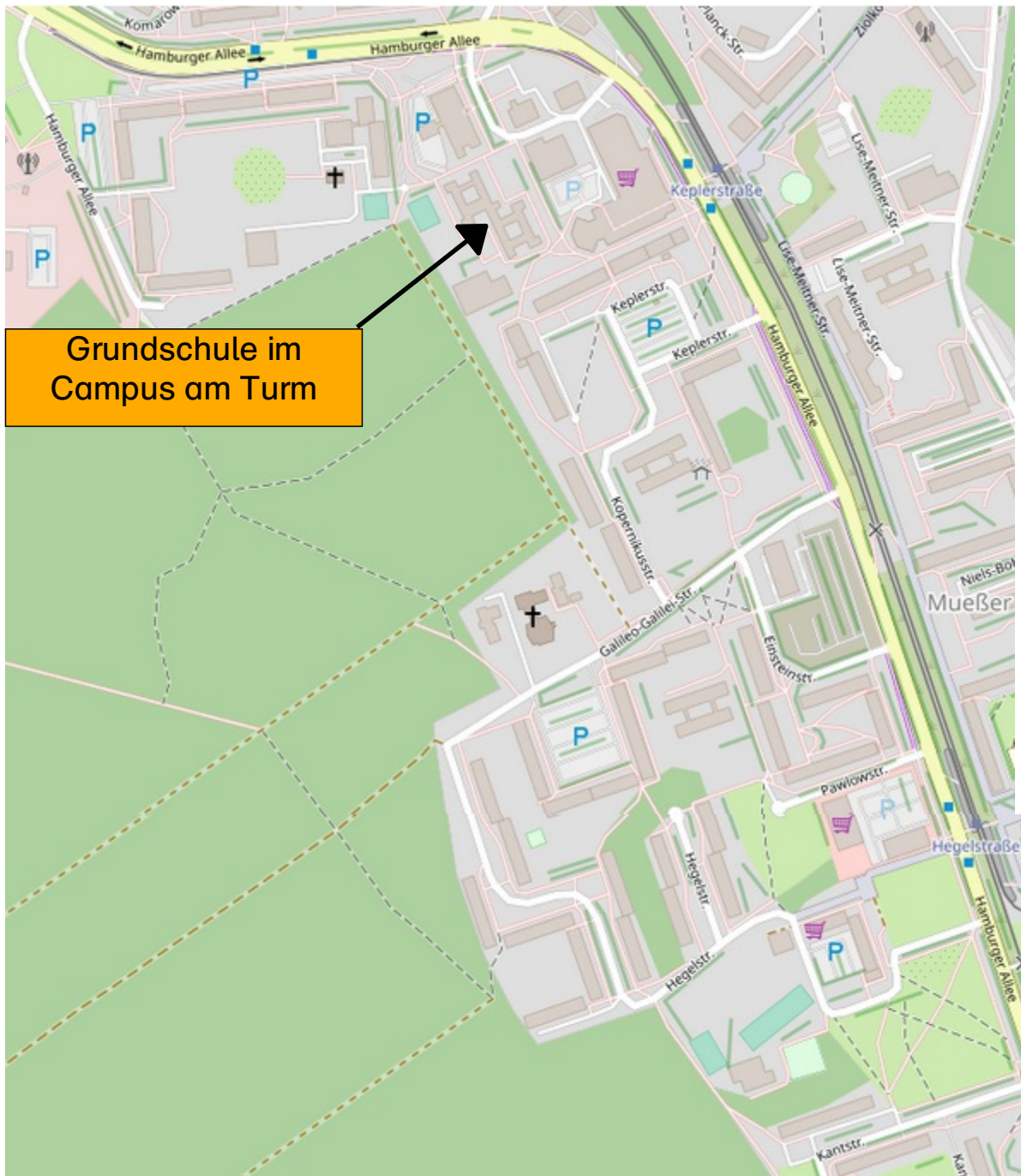
---



## Schulwegpläne der Grundschule im Campus am Turm



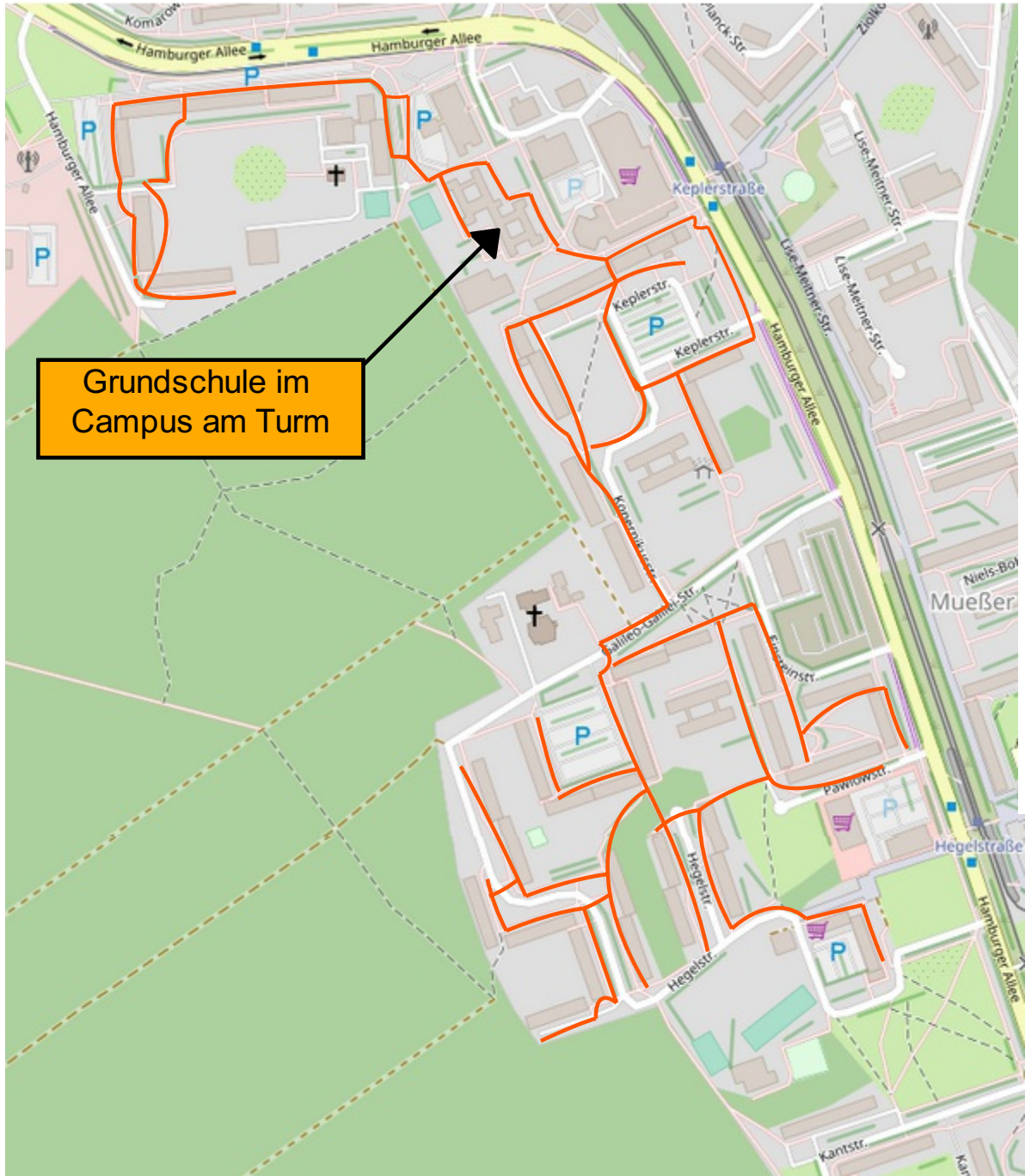
# Einzugsgebiet der Grundschule im Campus am Turm



- Hegelstraße
- Galileo- Galilei- Straße
- Einsteinstraße
- Pawlowstraße
- Keplerstraße
- Kopernikusstraße
- Hamburger Allee, linksseitig (stadteinwärts) vom Kreisverkehr Kantstraße bis zum Fernsehturm

# Einzugsgebiet der Grundschule im Campus am Turm

## Schulwegplan des gesamten Einzugsgebiets



Karte 1

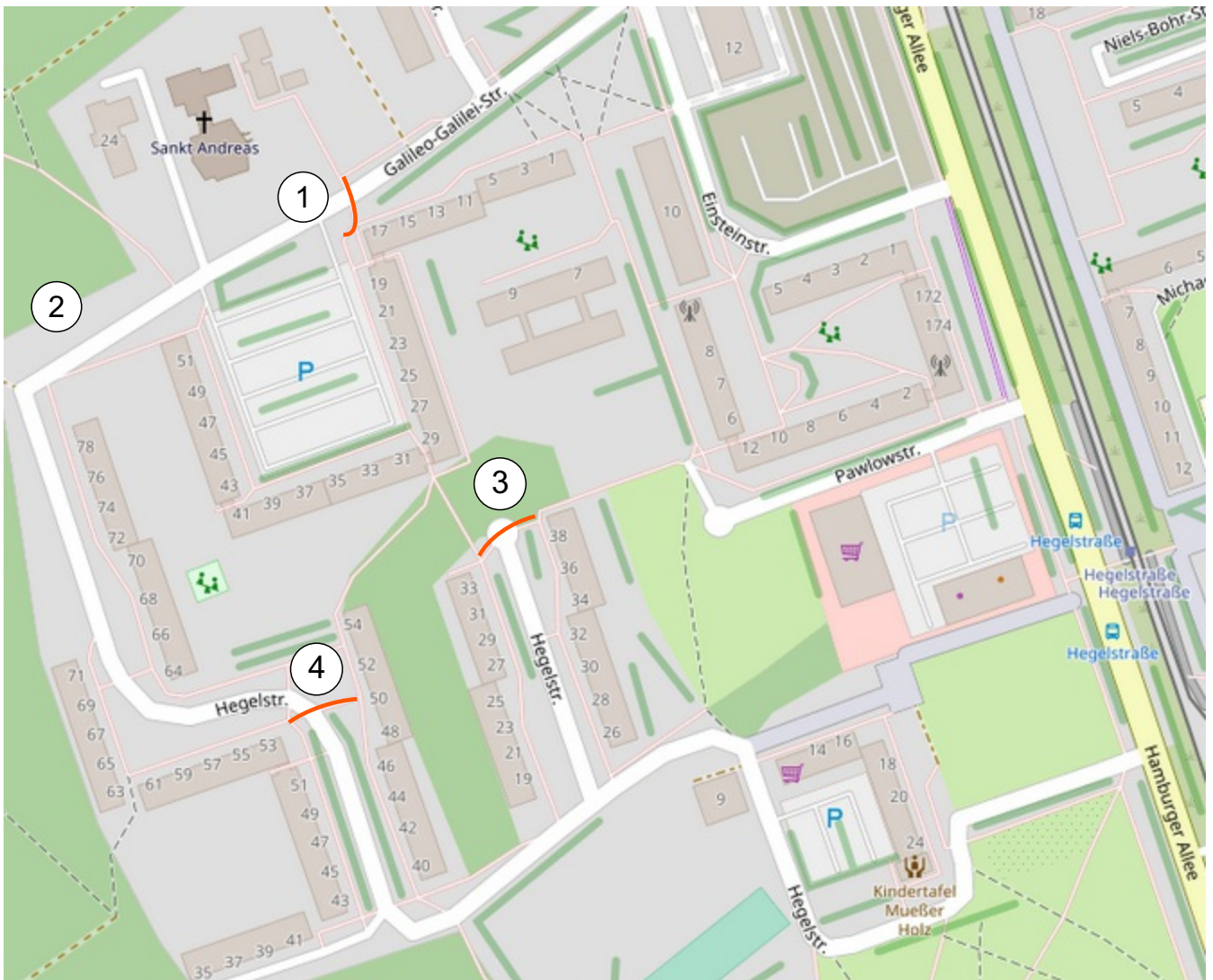
— empfohlener Schulweg

**Gefahrenstellen sind auf den folgenden Karten gekennzeichnet!**



# Schulwegplan - Gefahrenstelle Überquerung G. - Galilei Straße und Hegelstraße

## Schulweg (Überquerungen)



Karte 2

- ① Gefahrenstelle! Überquerung der Galileo- Galilei Straße!
- schlechte Sicht durch parkende Autos
  - Gefahr durch Straßenverkehr.
  - Fahrzeuge zum Teil erhöhte Geschwindigkeit (trotz 30er Zone)
  - Achtung: Fahrzeuge links vom Parkplatz kommend
  - Achtung Kircheneinfahrt!
  - Keine Ampell!

Überquerung der Galileo – Galilei Straße

- mit Kircheneinfahrt



## 1 Gefahrenstelle

Galileo - Galilei Straße

- schlechte Sicht durch parkende Autos



## 2 Gefahrenstelle! Kein Gehweg! Kein sicherer Schulweg!

Es ist nur ein schmaler Fußweg „Trampelpfad“ vorhanden.

- Kein Winterdienst

Kinder sollten eingezeichneten Weg auf Karte 1 benutzen!

## 3 Gefahrenstelle! Überquerung der Hegelstraße!

- Keine Ampel!
- schlechte Sicht durch parkende Autos
- Gefahr durch Straßenverkehr
- Fahrzeuge zum Teil erhöhte Geschwindigkeit (trotz 30er Zone)
- Achtung Wendekreis!

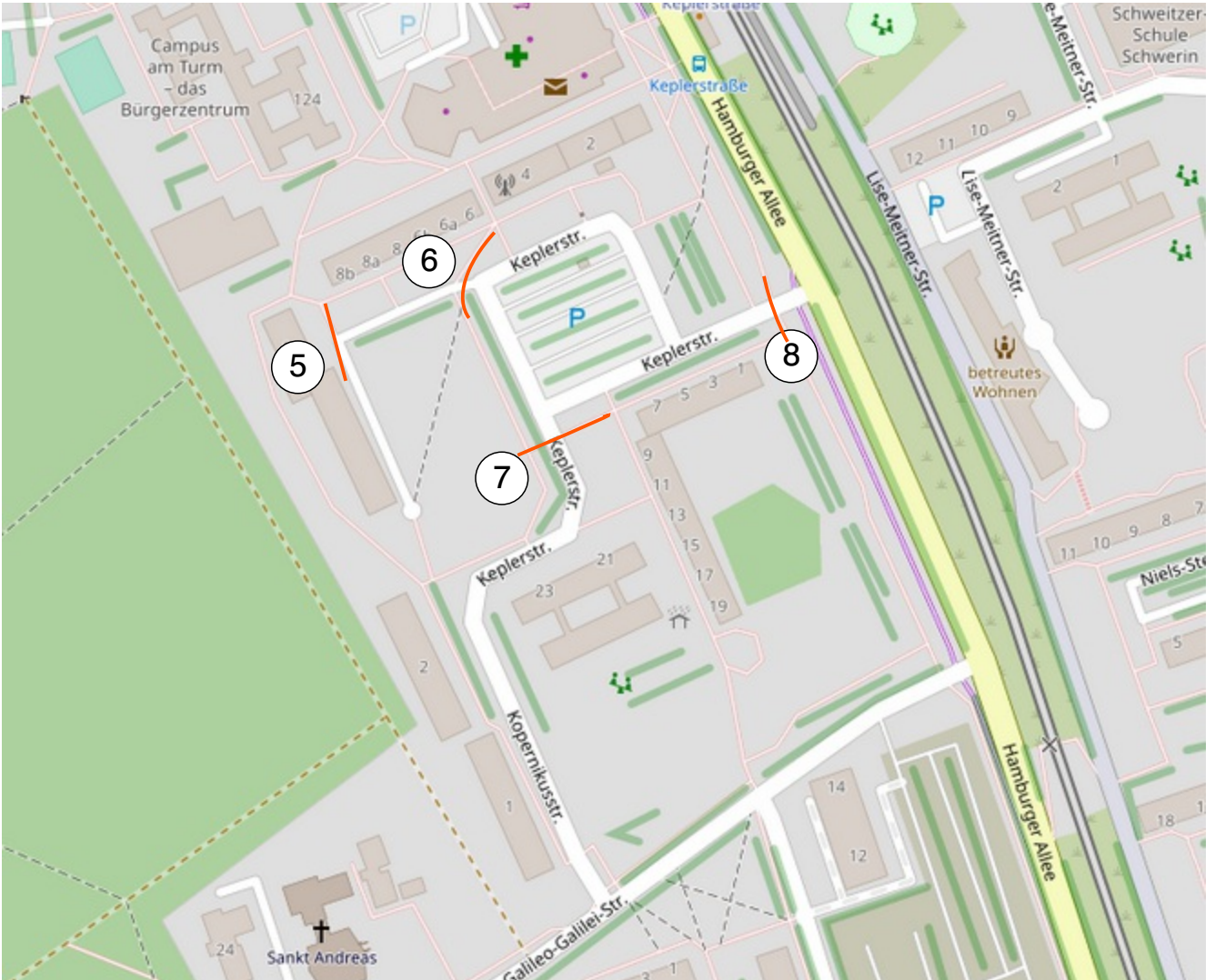
## 4 Gefahrenstelle! Überquerung der Hegelstraße!

- Keine Ampel!
- schlechte Sicht durch parkende Autos
- Gefahr durch Straßenverkehr
- Fahrzeuge zum Teil erhöhte Geschwindigkeit (trotz 30er Zone)



# Schulwegplan – Gefahrenstelle Überquerung der Keplerstraße

Schulweg (Überquerungen)

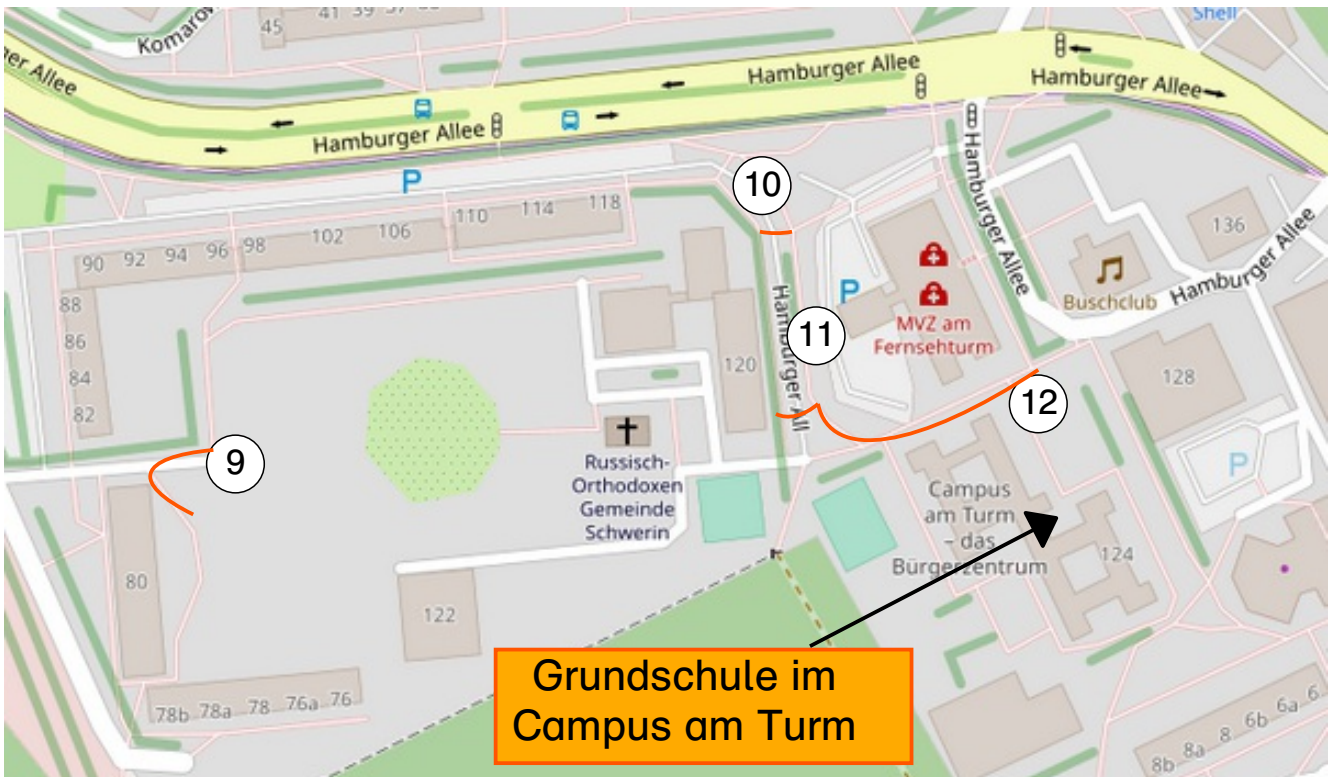


Karte 3

- ⑤ **Gefahrenstelle!**
  - Kurze Überquerung der Keplerstraße nötig, da kein Gehweg vorhanden ist
  - Achtung: Wendekreis für Fahrzeuge – Keine Ampel!
  
- ⑥, ⑦ **Gefahrenstelle! – Überquerung der Keplerstraße.**
  - schlechte Sicht durch Kurvenbereich
  - Achtung Straßenverkehr – Keine Ampel!
  
- ⑧ **Gefahrenstelle! Überquerung der Keplerstraße.**
  - Große Vorsicht durch Straßenverkehr von der Hamburger Allee kommend. – Keine Ampel!

# Schulwegplan – Gefahrenstelle Hamburger Allee

Schulweg (Überquerungen und Gefahrenstellen)



Karte 4

- ⑨ Gefahrenstelle! Kurzer Straßenabschnitt – Kein Gehweg vorhanden
- ⑩ Gefahrenstelle! Straßenüberquerung Hamburger Allee
  - Achtung Straßenverkehr – Fahrzeuge haben zum Teil erhöhte Geschwindigkeit trotz 30er Zone.
  - Keine Ampel – Achtung Kurvenbereich
- ⑪ Gefahrenstelle! Überquerung Hamburger Allee
  - Achtung Kurvenbereich
  - Kurve von der Schule kommend sowie Kircheneinfahrt ist schlecht einzusehen
  - Fahrzeuge haben zum Teil erhöhte Geschwindigkeit trotz 30er Zone.



## 12) Gefahrenstelle!

- Kein Gehweg vorhanden. - Fahrzeuge haben zum Teil erhöhte Geschwindigkeit (welche Höchstgeschwindigkeit ist erlaubt?)
- Straße insgesamt schlecht einzusehen
- Autos kommen vom Parkplatz (schlechte Sicht durch parkende Autos)
- Achtung: im Moment Baufahrzeuge
- Schüler sollten nach Baustelle Hofeingang nutzen