



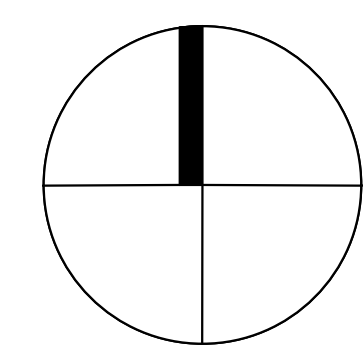


- Legende**
-  Grenze des Denkmalbereiches
 -  Gebäudebestand im Denkmalbereich
 -  davon als Einzeldenkmal geschützt
 -  davon als Fassade geschützt



Quelle des Datenbestandes:
 Vermessungs- und Katasterbehörde
 für den Landkreis Ludwigslust und die
 Landeshauptstadt Schwerin
 –Digitale topographische Stadtkarte 1:2500
 –Digitalisierte Flurkarte 1991

Denkmalliste der Landeshauptstadt Schwerin
 Stand: November 2009



Denkmalsbereichsverordnung
 Landeshauptstadt Schwerin
 –Altstadt–

Maßstab 1 : 2000