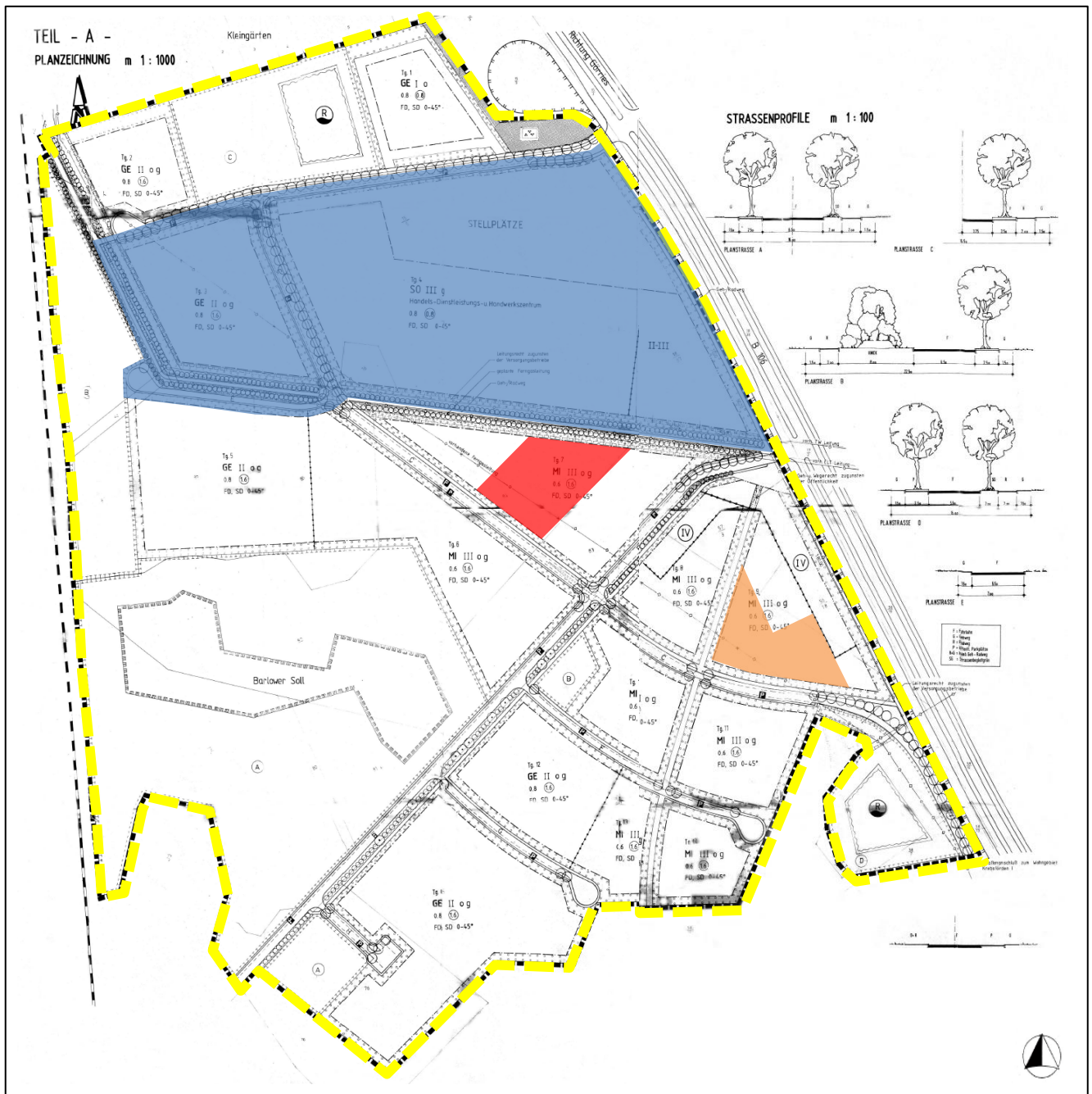






# Teilaufhebung Bebauungsplan Nr. 04.90.01 „Krebsförden II Gewerbe-, Misch- und Sondergebiet“



-  Geltungsbereich des Bebauungsplanes Nr. 04.90.01 „Krebsförden II“ (Rechtskraft: 21.02.1993)
-  Geltungsbereich des Bebauungsplanes Nr. 100 „Krebsförden – Sondergebiet Grabenstraße/Ellerried“
-  Aufzuhebender Teilbereich des Bebauungsplanes Nr. 04.90.01 – Teilgebiet 7 (unbebaute Fläche)
-  Zusätzlich zu betrachtende Teilfläche im Teilgebiet 9 – Berücksichtigung immissionsschutzrechtliche Belange (unbebaute Fläche)

Teilaufhebung des Bebauungsplanes Nr. 04.90.01  
„Krebsförden II Gewerbe-, Misch- und Sondergebiet“

Stand: Juli 2019

Anlage 8

LANDESHAUPTSTADT SCHWERIN