








Voruntersuchung zur öffentlichen Zugänglichkeit und Nutzung der Uferzonen der großen Schweriner Seen

Schwerpunktfunktionen

SCHWERINER INNENSEE
Stangengraben - Schelfwerder

Uferzone überwiegend mit Verbindungsfunktion:
Öffentlicher unbefestigter Waldweg in nach Norden
hin schlechtem Zustand, ab der Badestelle durch
umgestürzte Bäume nicht durchgängig befahrbar.

Legende

-  Schwerpunktfunktion Ressourcenschutz
-  Schwerpunktfunktion Landschaftsbezogene Erholung öffentlich
-  Schwerpunktfunktion Erholungsnutzung privat
-  Schwerpunktfunktion Wohnen am Wasser
-  Schwerpunktfunktion Wassertourismus, Wassersport, wasserbezogenes Gewerbe
-  Schwerpunktfunktion Denkmalgeschützte Parkanlagen
-  Schwerpunktfunktion mit Beeinträchtigungen