








Legende	
	Schwerpunktfunktion Ressourcenschutz
	Schwerpunktfunktion Landschaftsbezogene Erholung öffentlich
	Schwerpunktfunktion Erholungsnutzung privat
	Schwerpunktfunktion Wohnen am Wasser
	Schwerpunktfunktion Wassertourismus, Wassersport, wasserbezogenes Gewerbe
	Schwerpunktfunktion Denkmalgeschützte Parkanlagen
	Schwerpunktfunktion mit Beeinträchtigungen

Uferzone derzeit ohne Verbindungs- und Aufenthaltsfunktion
Handlungsoptionen:
 - Im unmittelbaren Uferbereich Wegeverbindung möglich, da städtisches Flurstück
 - Verlagerung des angrenzenden Gewerbegebietes zur Herstellung einer größeren Grünfläche (gemäß Darstellung im FNP)

Beeinträchtigung:
 Angrenzende Kleingartennutzung

- Wegeverbindung vorhanden, zum Teil allerdings kaum erkennbare Wegeführung (Rasenweg)
 - Geschützte Röhrichte im Uferbereich

Beeinträchtigung:
 Angrenzende Bootshäuser

Handlungsoption:
 Brücke über Stangengraben als Verbindung von Werdorvorstadt mit Schelfwerder

Uferzone mit Verbindungs- und Aufenthaltsfunktion
 Öffentlicher Weg in sehr gutem Zustand; Größere Spielfläche mit Badestelle im Nordabschnitt
Einschränkung:
 Geschützte Röhrichtzone im Uferbereich

Uferzone mit Verbindungsfunktion:
 Öffentlicher Weg in Gewässernähe
Beeinträchtigungen:
 angrenzende stark befahrene Straße



Voruntersuchung zur öffentlichen Zugänglichkeit und Nutzung der Uferzonen der großen Schweriner Seen

Schwerpunktfunktionen
 ZIEGELINNENSEE UND HEIDENSEE