

Dezernat IV Bauen, Ordnung und Umwelt
Amt für Bauen, Denkmalpflege und Naturschutz






LANDESHAUPTSTADT SCHWERIN

Voruntersuchung zur öffentlichen Zugänglichkeit und Nutzung der Uferzonen der großen Schweriner Seen

Öffentliche Zugänglichkeit
der Uferzonen

UNTERER OSTORFER SEE (Südteil)

Legende

-  Öffentliche Nutzung bzw. Zugänglichkeit des Uferstreifens sowie des Gewässers weitgehend möglich
-  Öffentliche Nutzung bzw. Zugänglichkeit des Uferstreifens sowie des Gewässers mit Einschränkungen möglich
-  Öffentliche Nutzung bzw. Zugänglichkeit des Uferstreifens sowie des Gewässers mit größeren Einschränkungen möglich
-  Öffentliche Nutzung bzw. Zugänglichkeit des Uferstreifens sowie des Gewässers weitgehend ausgeschlossen
-  Baustelle