








### Legende

-  Öffentliche Nutzung bzw. Zugänglichkeit des Uferstreifens sowie des Gewässers weitgehend möglich
-  Öffentliche Nutzung bzw. Zugänglichkeit des Uferstreifens sowie des Gewässers mit Einschränkungen möglich
-  Öffentliche Nutzung bzw. Zugänglichkeit des Uferstreifens sowie des Gewässers mit größeren Einschränkungen möglich
-  Öffentliche Nutzung bzw. Zugänglichkeit des Uferstreifens sowie des Gewässers weitgehend ausgeschlossen
-  Baustelle

Desamet IV Bauen, Ordnung und Umwelt  
Amt für Bauen, Denkmalpflege und Naturschutz

LANDESHAUPTSTADT SCHWERIN

## Voruntersuchung zur öffentlichen Zugänglichkeit und Nutzung der Uferzonen der großen Schweriner Seen

Öffentliche Zugänglichkeit der Uferzonen

SCHWERINER INNENSEE  
Kalkwerder - Stangengraben

